










LEGENDA

-  DRZEWY ISTNIEJĄCE PRZEZNACZONE DO USUNIĘCIA
- WYMAGA ZGODY Z URZĘDU NA USUNIĘCIE
-  DRZEWY ISTNIEJĄCE PRZEZNACZONE DO USUNIĘCIA
- NIE WYMAGA ZGODY Z URZĘDU NA USUNIĘCIE
-  DRZEWY ISTNIEJĄCE DO PRZESADZENIA
- NIE WYMAGA ZGODY Z URZĘDU NA PRZESADZENIE
-  LOKALIZACJA DRZEWY PO PRZESADZENIU
-  GRUPY KRZEWÓW ISTNIEJĄCE DO USUNIĘCIA
- NIE WYMAGA ZGODY Z URZĘDU
-  DRZEWY ISTNIEJĄCE
DO ZABEZPIECZENIA WYGRODZENIEM TRWAŁYM
-  GRUPY KRZEWÓW ISTNIEJĄCYCH
DO ZABEZPIECZENIA WYGRODZENIEM TRWAŁYM
-  NUMER INWENTARYZACYJNY
-  SIECI PROJEKTOWANE

Jednostka Projektowa - Zielen:



FLORIADA
ul. Mławska 7, 60-461 Poznań
tel (fax). 61 8407304,
kom. 609751239

Inwestor: VEOLIA ENERGIA POZNAŃ S.A.
UL. ENERGETYCZNA 3, 61-016 POZNAŃ

Nazwa Inwestycji:
**BUDOWA MAGISTRALNEJ, PREIZOLOWANEJ SIECI CIEPLNEJ
2XDN800 W OBRĘBIE UL. PUSTEJ/WARSZAWSKIEJ W POZNANIU**
CZ. DZIAŁEK: 4/25, 4/26, 2/3;
ARK.: 32; OBRĘB: GŁÓWNA

Projekt sieci:
IZOTERM Robert Cieślík ul. Grunwaldzka 332, 60-166 Poznań
Projektant:
MGR INŻ. ROBERT CIEŚLIK
uprawnienia nr: 283/89/Pw

Projektant - zielen:

MGR INŻ. MAŁGORZATA BOGUSŁAWSKA
dyplom nr 4999/1998

MGR INŻ. MONIKA TWORZYDŁO
dyplom nr 17948/2008

Rysunek: **INWENTARYZACJA DENDROLOGICZNA
Z PROJEKTEM GOSPODARKI DRZEWOSTANEM
NA PROJEKCIE ZAGOSPODAROWANIA TERENU**

Branża: ZIELEŃ Faza: bud.-wyk. Skala: 1:700 Data: 12.2022

Nr rys.: 01

Mapa do celów projektowych

skala 1:500
godło 6.177.12.08.1.1;1.2

1.Układ współrzędnych prostokątnych płaskich - PL-2000
2.Układ wysokościowy - PL-EVRF2007-4NH
Województwo wielkopolskie
Powiat: Miasto Poznań
Nazwa jednostki ewid.: Miasto Poznań
Jedn. ewid. (identyfikator): Miasto Poznań (306401_1)
Nazwa obrębu ewid.: Główna
Obręb (identyfikator): (306401_1.0001)
Numer arkusza mapy: 31,32,33

ZG-OUG.4104.1668.2022

Sporządził:

Andrzej Lisiecki
geodeta uprawniony
upr.14941

Zakład Usług Geodezyjnych
A. Lisiecki, R. Lisiecka Sp.j.
ul.Energetyczna 3b, 61-016 Poznań
tel.61 821 13 37

Mapa aktualna na dzień 01.04.2022r.

Zasięg aktualizacji

Nie wyklucza się istnienia w terenie innych nie wykazanych na niniejszej mapie urządzeń podziemnych, które nie były zgłoszone do inwentaryzacji, lub o których brak jest informacji w instytucjach branżowych.

Oznaczenie i informacje o służebnościach gruntowych mających wpływ na zagospodarowanie gruntów, zlokalizowanych w granicach projektowanej inwestycji.	nie ustalono
Oznaczenie i symbol konturu użytku gruntowego, który nie jest ujawniany w bazie danych ewidencji gruntów i budynków	brak
Kolorem pomarańczowym zaznaczono punkty osnowy geodezyjnej, które podlegają ochronie. Zgodnie z art. 48 ust. 1, pkt 3 ustawy z dnia 17 maja 1989 r. - Prawo geodezyjne i kartograficzne (Dz. U. z 2020 r. poz. 276), kto (...) niszczy, uszkadza i przemieszcza znaki geodezyjne (...) podlega karze grzywny	

Poświadczam, że niniejszy dokument został opracowany w wyniku prac geodezyjnych i kartograficznych, których rezultaty zawiera operat techniczny pozytywnie zweryfikowany. Jednocześnie informuję, że jestem świadomy odpowiedzialności karnej za złożenie fałszywego oświadczenia.	
Identyfikator zgłoszenia prac geodezyjnych	ZG-OUG.4104.1668.2022
Organ służby geodezyjnej, który otrzymał zgłoszenie	PREZYDENT MIASTA POZNANIA
Wykonawca prac geodezyjnych	Zakład Usług Geodezyjnych A. Lisiecki, R. Lisiecka sp.j. 61-016 Poznań, ul.Energetyczna 3b
Nr oraz data sporządzenia dokumentu zawierającego wynik pozytywnej weryfikacji	Protokół weryfikacji ZG-OUG.4104.1668.2022_1_nr 1 z dnia 27.05.2022r.
Imię i nazwisko oraz nr uprawnień zawodowych kierownika prac	Andrzej Lisiecki nr upr. 14941